

Ortofotocarta



Bagaco - Pilha 01:
VOLUME: 110.828,00m³

DATA DO LEVANTAMENTO

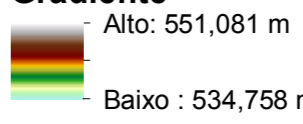
03/05/2018

CONVENÇÕES

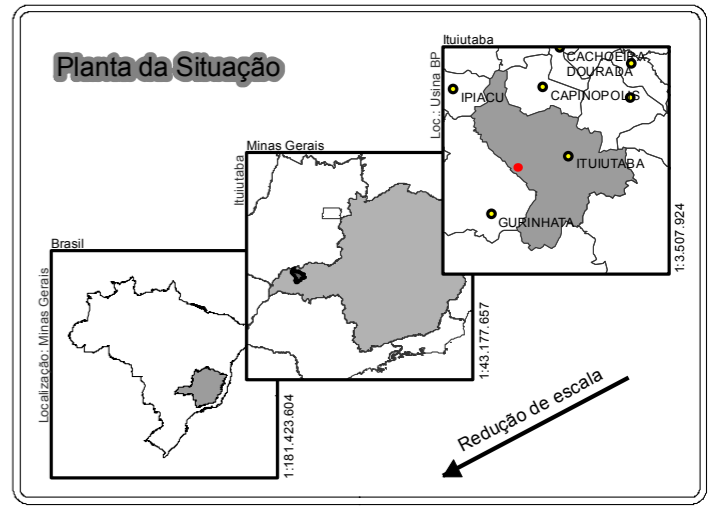
Curvas de Nível = 1x1m

Módelo Digital de Elevação

Gradiente



LOCALIZAÇÃO



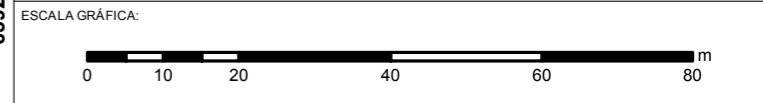
AS INFORMAÇÕES DESTE DOCUMENTO SÃO PROPRIEDADE BP BRASIL ;
 SENDO PROIBIDA A UTILIZAÇÃO FORA DE SUA FINALIDADE.



DADOS CARTOGRÁFICOS
 1 - Sistema de Coordenadas UTM - Zona 22 S - MC -51°
 2 - DATUM : SIRGAS2000
 3 - Todos as medidas foram fixadas em metros, exceto indicações contrárias.

CLIENTE: **BP BRASIL - UNIDADE ITUIUTABA**

TÍTULO: **Levantamento Aerofotogramétrico para definição de volumes**



ASSINATURAS:

Daniel Henrique de A. Superbi
 Responsavel Técnico
 CREA: MG 103582 D

PROJ.: GEOeasy	EXEC.: Daniel Superbi	CREA: MG 103582 D	APROV.: BP
ESCALA: 1:1.000	ÁREA: ----- ha	PERIMETRO: ----- m	FOLHA: 1 de 1
DATA: 06/05/2018	ART N.º: ---		

