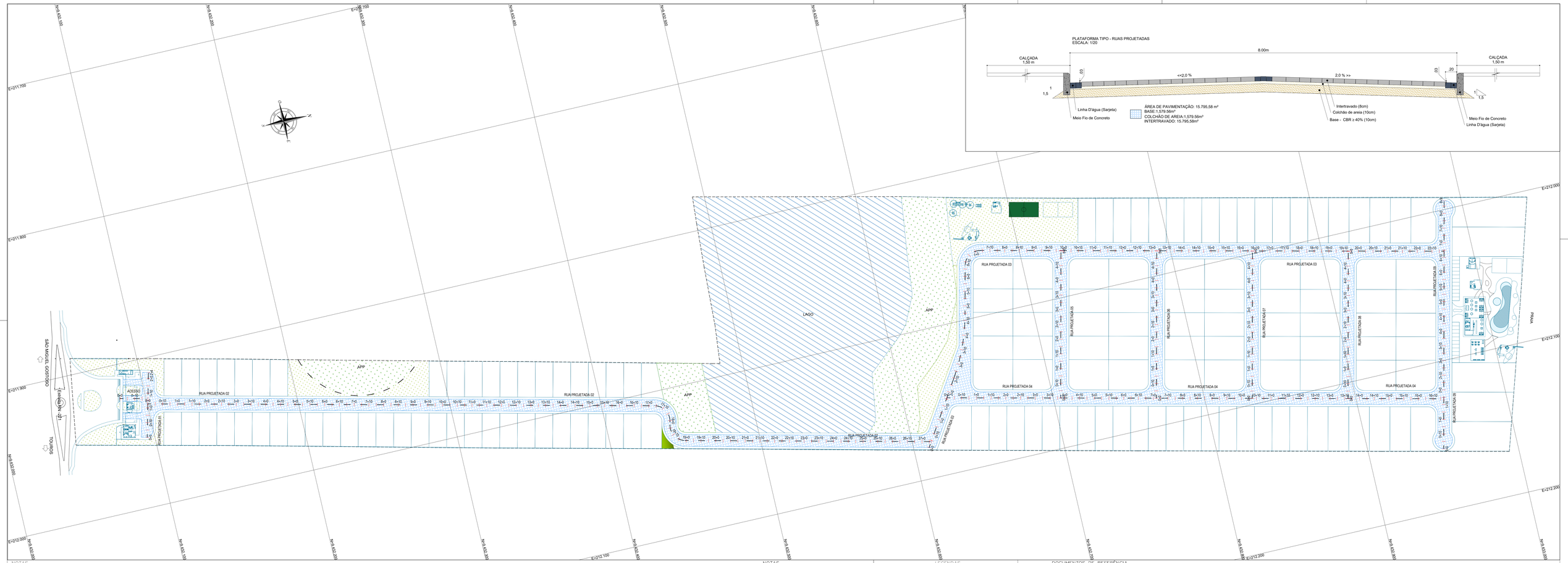

NOTAS

1. TODAS AS DIMENSÕES E ELEVAÇÕES ESTÃO EM METRO, EXCETO ONDE INDICADO;
2. SISTEMA GEODÉSICO DE REFERÊNCIA: SIRGAS 2000;
3. SISTEMA DE PROJEÇÃO: UTM - UNIVERSAL TRANSVERSA DE MERCATOR - FUSO 25S;
4. COMPACTAÇÃO DOS ATERROS DEVERÃO SER A 100% DO PROCTOR NORMAL.

LEGENDAS

LEGENDA:

- CURVA NÍVEL MESTRA
- CURVA DE NÍVEL INTERMEDIÁRIA
- LIMITE DO TERRENO
- EIXO DAS RUAS
- ÁREA DE CORTE
- ÁREA DE ATERRO
- 18,38 m PONTOS DE TERRAPLENAGEM

DOCUMENTOS DE REFERÊNCIA

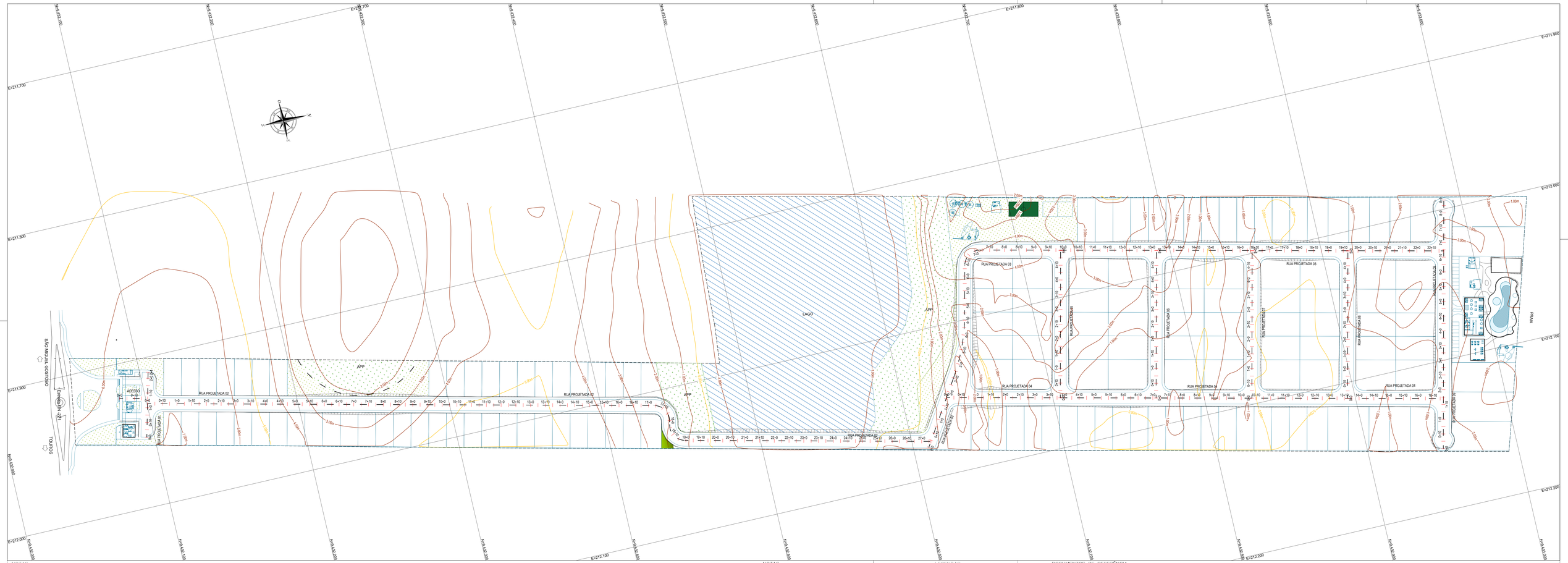

NOTAS

1. TODAS AS DIMENSÕES E ELEVAÇÕES ESTÃO EM METRO, EXCETO ONDE INDICADO;
2. SISTEMA GEODÉSICO DE REFERÊNCIA: SIRGAS 2000;
3. SISTEMA DE PROJEÇÃO: UTM - UNIVERSAL TRANSVERSA DE MERCATOR - FUSO 25S;
4. COMPACTAÇÃO DOS ATERROS DEVERÃO SER A 100% DO PROCTOR NORMAL.

LEGENDAS

LEGENDA:

- CURVA NÍVEL MESTRA
- CURVA DE NÍVEL INTERMEDIÁRIA
- LIMITE DO TERRENO
- EIXO DAS RUAS
- ÁREA DE CORTE
- ÁREA DE ATERRO
- 18,38 m — PONTOS DE TERRAPLENAGEM

DOCUMENTOS DE REFERÊNCIA

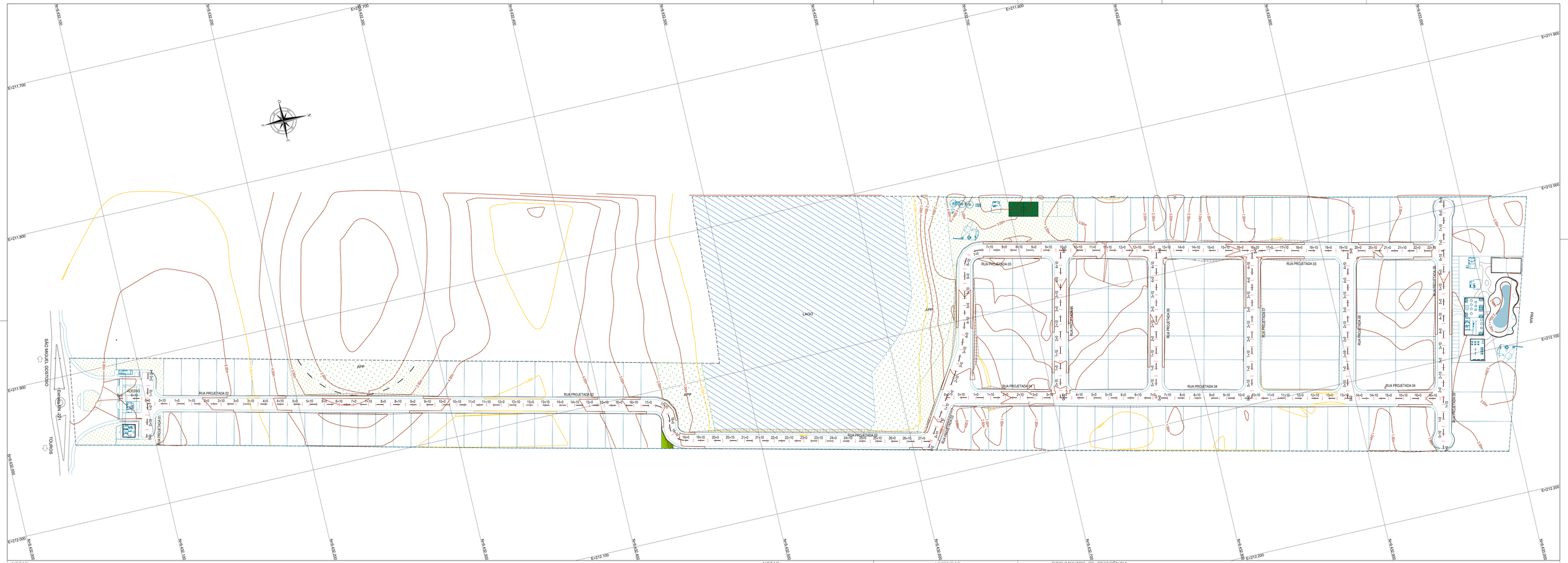

NOTAS

1. TODAS AS DIMENSÕES E ELEVAÇÕES ESTÃO EM METRO, EXCETO ONDE INDICADO;
2. SISTEMA GEODÉSICO DE REFERÊNCIA: SIRGAS 2000;
3. SISTEMA DE PROJEÇÃO: UTM - UNIVERSAL TRANSVERSA DE MERCATOR - FUSO 25S;
4. COMPACTAÇÃO DOS ATERROS DEVERÃO SER A 100% DO PROCTOR NORMAL.

NOTAS

LEGENDAS

LEGENDA:

- CURVA NÍVEL MESTRA
- CURVA DE NÍVEL INTERMEDIÁRIA
- LIMITE DO TERRENO
- EIXO DAS RUAS
- ÁREA DE CORTE
- ÁREA DE ATERRO
- 18,38 m PONTOS DE TERRAPLENAGEM

DOCUMENTOS DE REFERÊNCIA

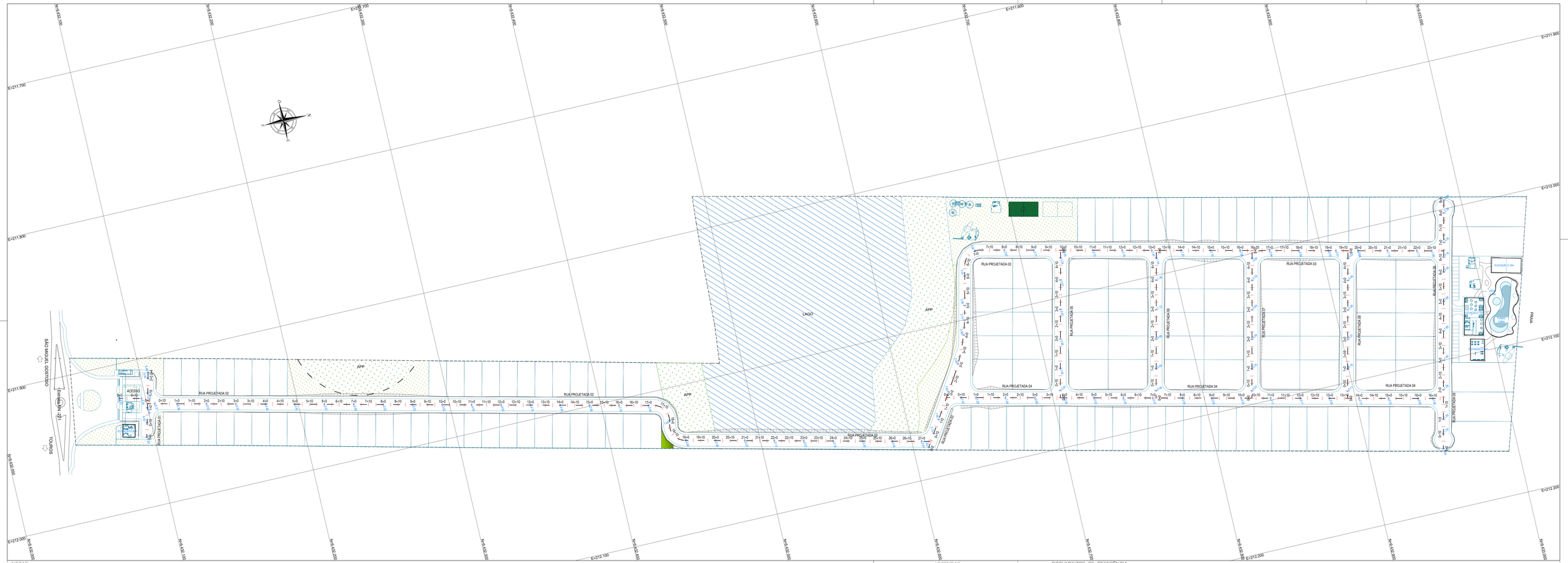

NOTAS

1. TODAS AS DIMENSÕES E ELEVAÇÕES ESTÃO EM METRO, EXCETO ONDE INDICADO;
2. SISTEMA GEODÉSICO DE REFERÊNCIA: SIRGAS 2000;
3. SISTEMA DE PROJEÇÃO: UTM - UNIVERSAL TRANSVERSA DE MERCATOR - FUSO 25S;
4. COMPACTAÇÃO DOS ATERROS DEVERÃO SER A 100% DO PROCTOR NORMAL.

LEGENDAS

LEGENDA:

- CURVA NÍVEL MESTRA
- CURVA DE NÍVEL INTERMEDIÁRIA
- LIMITE DO TERRENO
- EIXO DAS RUAS
- ÁREA DE CORTE
- ÁREA DE ATERRO
- PONTOS DE TERRAPLENAGEM

DOCUMENTOS DE REFERÊNCIA

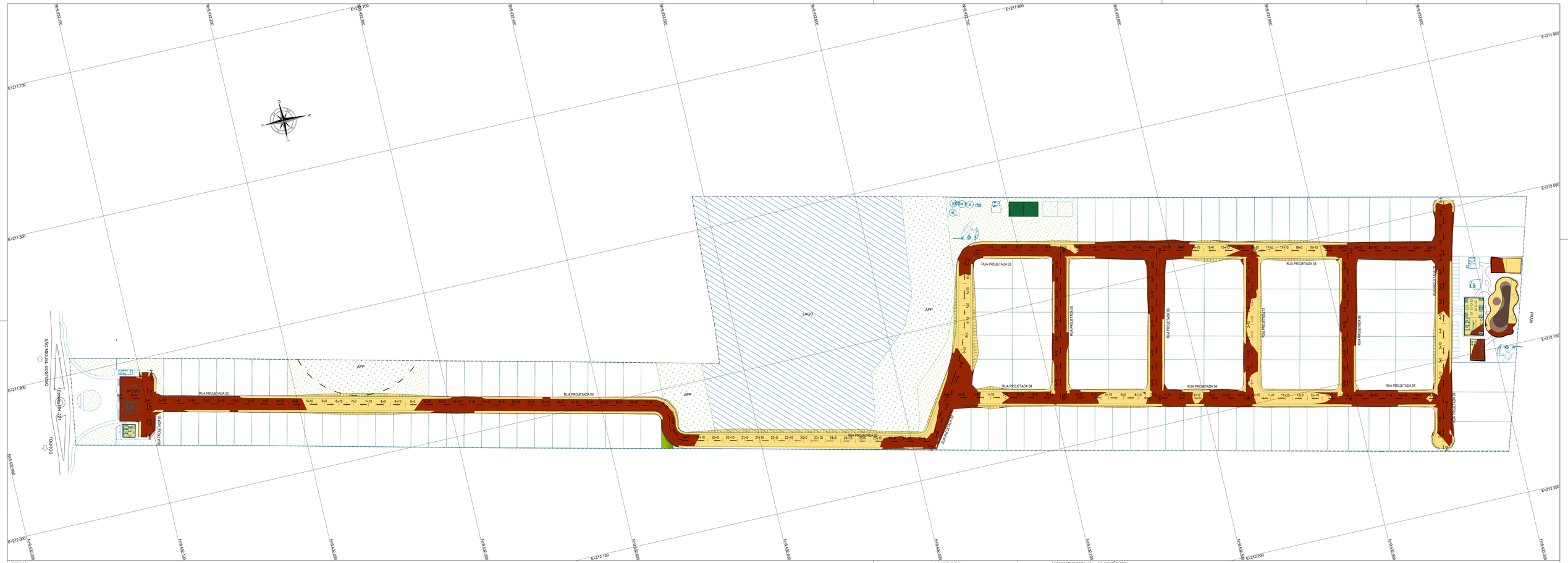
N=9.432.100
N=9.432.200
N=9.432.300
N=9.432.400
N=9.432.500
N=9.432.600
N=9.432.700
N=9.432.800
N=9.432.900
N=9.433.000
E=211.700
E=211.800
E=211.900
E=212.000
E=212.100
E=212.200
E=212.300
E=212.400
E=212.500
E=212.600
E=212.700
E=212.800
E=212.900
E=213.000
E=213.100
E=213.200
E=213.300
E=213.400
E=213.500
E=213.600
E=213.700
E=213.800
E=213.900
E=214.000
E=214.100
E=214.200
E=214.300
E=214.400
E=214.500
E=214.600
E=214.700
E=214.800
E=214.900
E=215.000
E=215.100
E=215.200
E=215.300
E=215.400
E=215.500
E=215.600

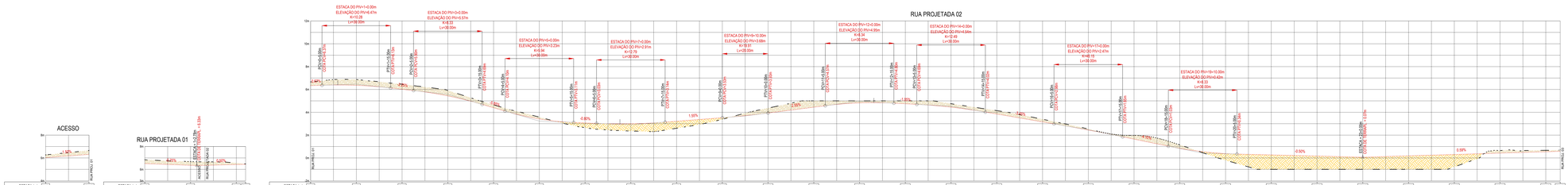

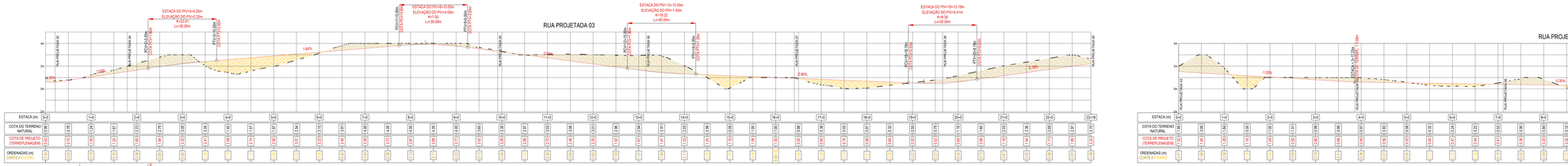

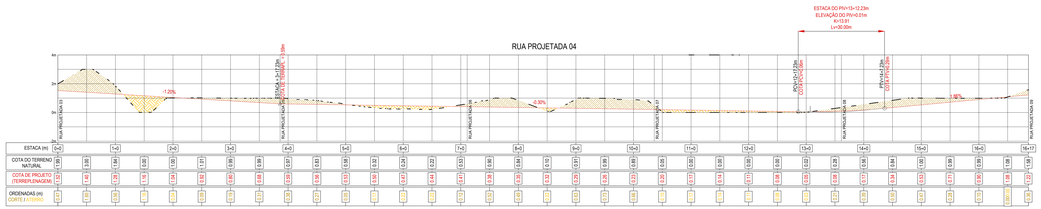

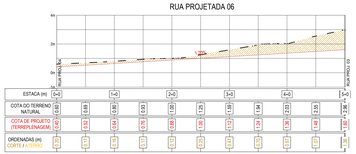



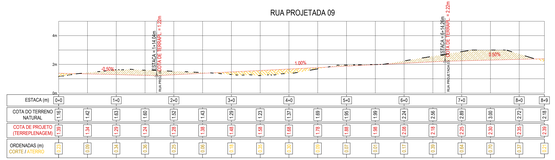

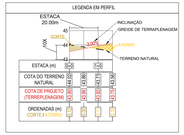

NOTAS

1. TODAS AS DIMENSÕES E ELEVAÇÕES ESTÃO EM METRO, EXCETO ONDE INDICADO;
2. SISTEMA GEODÉSICO DE REFERÊNCIA: SIRGAS 2000;
3. SISTEMA DE PROJEÇÃO UTM - UNIVERSAL TRANSVERSA DE MERCATOR - FUSO 25S;
4. COMPACTAÇÃO DOS ATERROS DEVERÃO SER A 100% DO PROCTOR NORMAL;

LEGENDAS

LEGENDA:

DOCUMENTOS DE REFERÊNCIA

MODELO DIGITAL DO TERRENO APÓS TERRAPLENAGEM (PERSPECTIVAS)
EXAGERADO VERTICALMENTE EM 2 VEZES



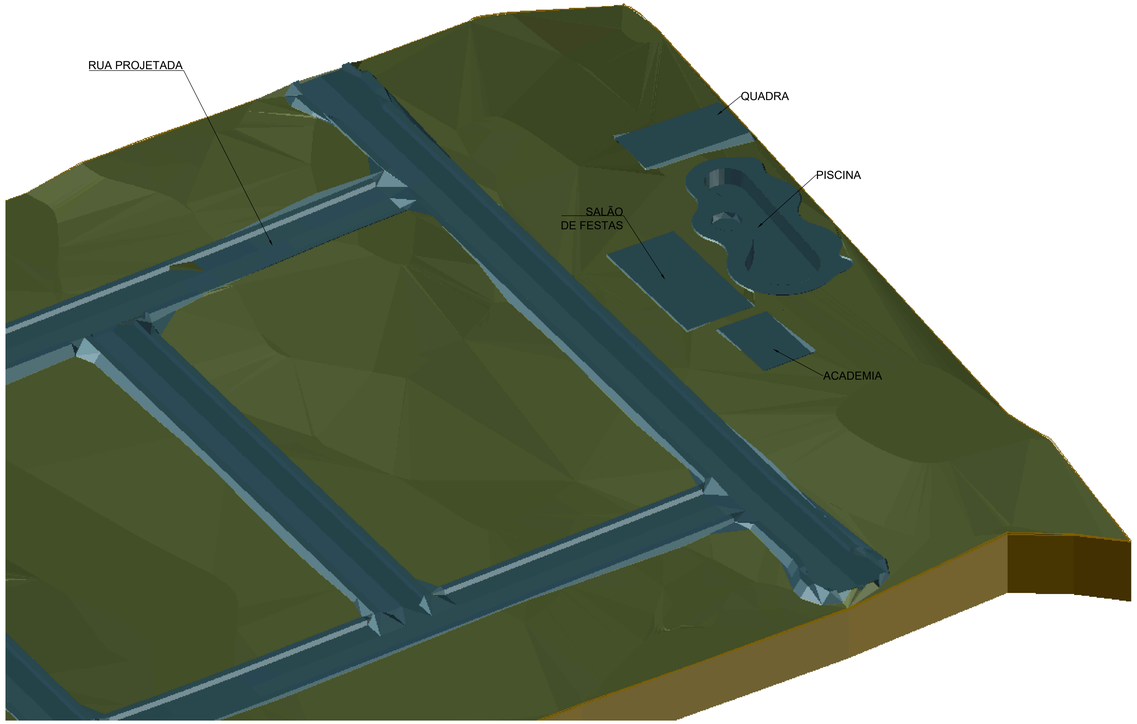

NOTAS

1. TODAS AS DIMENSÕES E ELEVAÇÕES ESTÃO EM METRO, EXCETO ONDE INDICADO;
2. SISTEMA GEODÉSICO DE REFERÊNCIA: SIRGAS 2000;
3. SISTEMA DE PROJEÇÃO: UTM - UNIVERSAL TRANSVERSA DE MERCATOR - FUSO 25S;
4. COMPACTAÇÃO DOS ATERROS DEVERÃO SER A 100% DO PROCTOR NORMAL.

LEGENDAS

LEGENDA:

DOCUMENTOS DE REFERÊNCIA