


Ortofotocarta



Bagaço - Pilha 02:
Volume: 6.616,45m³

Bagaço - Pilha 01:
Volume: 73.712,50m³

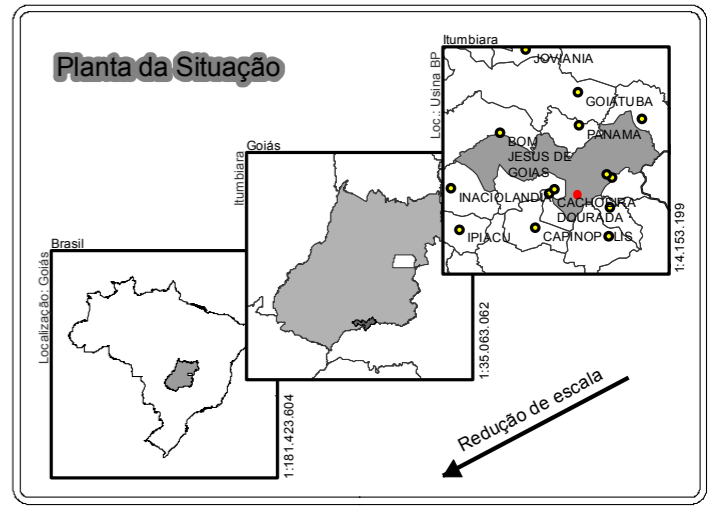
DATA DO LEVANTAMENTO

02/05/2018

CONVENÇÕES

Curvas de Nível = 1x1m

LOCALIZAÇÃO



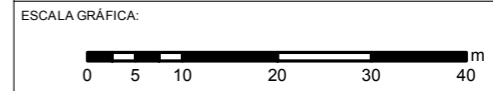
AS INFORMAÇÕES DESTE DOCUMENTO SÃO PROPRIEDADE BP BRASIL ;
SENDO PROIBIDA A UTILIZAÇÃO FORA DE SUA FINALIDADE.



DADOS CARTOGRÁFICOS
1 - Sistema de Coordenadas UTM - Zona 22 S - MC -51°
2 - DATUM : SIRGAS2000
3 - Todos as medidas foram fixadas em metros,
exceto indicações contrárias.

CLIENTE:
BP BRASIL - UNIDADE ITUMBIARA

TÍTULO:
Levantamento Aerofotogramétrico para definição de volumes



ASSINATURAS:

Daniel Henrique de A. Superbi
Responsavel Técnico
CREA: MG 103582 D

PROJ.: GEOeasy	EXEC.: Daniel Superbi	CREA: MG 103582 D	APROV.: BP
ESCALA: 1:800	ÁREA: ----- ha	PERIMETRO: ----- m	FOLHA: 1 de 1
DATA: 05/05/2018	ART N.º: ---		